

Vérmező

Méretarány 1:2500

Helyesbítés:
Fráter Tamás, Kovács Zoltán 2011. november
Vankó Péter 2004-es térképe alapján
















SIRÁLY KUPA V.
2012.11.14.

	A1	2,0 km		
▷				
1	50	⊗		○
2	40	⊞		▷
3	43	↗		└
4	44	⊗		
5	47	↑		
6	37	↙		
7	33	⊗		
8	31	⊗		
9	34	⊗		
10	35	↗		└
11	33	⊗		
12	54	⊗		○
13	52	↑		

TÉRKÉPET FORDÍTS !!!

0 50 100 m

Jelmagyarázat:

-  Lejtő éle; lejtésirány
-  Aszfalt; sóder; homok
-  Felhagyott burkolt terület
-  Áthatolhatatlan fal
-  Alacsony fal, padsor; pad
-  Áthatolhatatlan kerítés; kapu
-  Áthatolható korlát
-  Szobor; hinta, focikapu
-  Játék, egyéb tárgy; ivókút
-  Épület; tető oszlopokkal
-  Aluljáró; lépcső
-  Nagy jellegfa; jellegfa; kis fa, bokor; fatönk
-  Jól futható erdő; ritka erdő, ligetes; nyílt terület
-  Nehezen futható erdő; leküzdhető bozót; leküzdhetetlen bozót
-  Ültetés, virágágyás; jól látható jelleghatár

