


Szélterkép



Jellemző szélirányok: 1,5 mm C100 M100



Porviharok elterjedése: K40, átlátszóság: 60%




Szélzászló: fekete, pattern fill



Dűnés vidék: 3x1,5 mm K80

Sarki jégsapkák kiterjedése




Jéggel borított terület: kontúr: 0,1 mm C100
kitöltés: fehér



Szintvonal jéggel borított terület alatt: 0,1 mm C100 Y100

Paleohidrológiai térkép



Vízfelület: kontúr: 0,1 mm C100
kitöltés: C25

0,1 mm

0,15 mm

0,2 mm

0,25 mm

Vízfolyás: C100

Ocean Borealis

Víznév: Palatino Linotype italic 8-16 pt, C100